



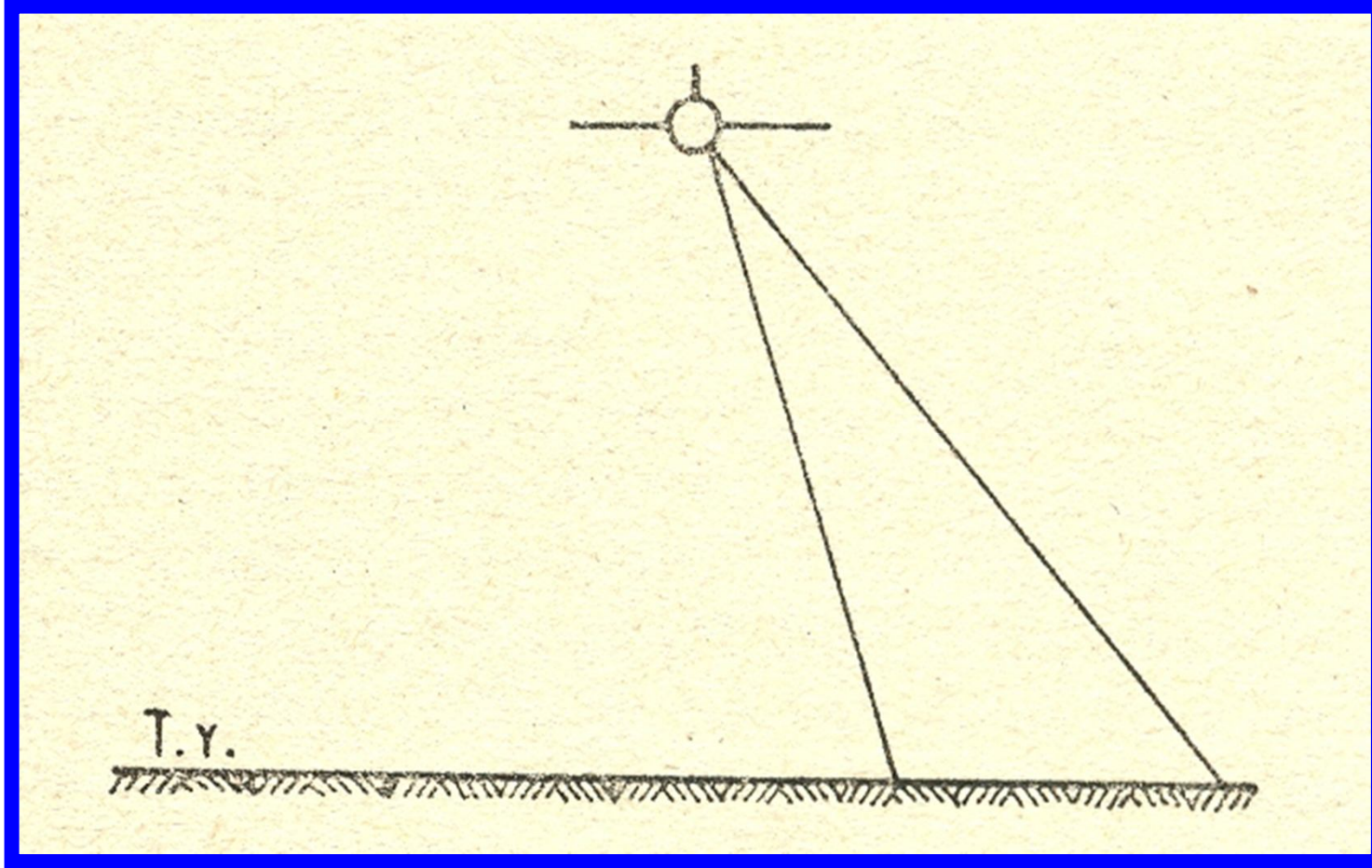
UZAKTAN ALGILAMA

DR. MUHAMMET BAHADIR

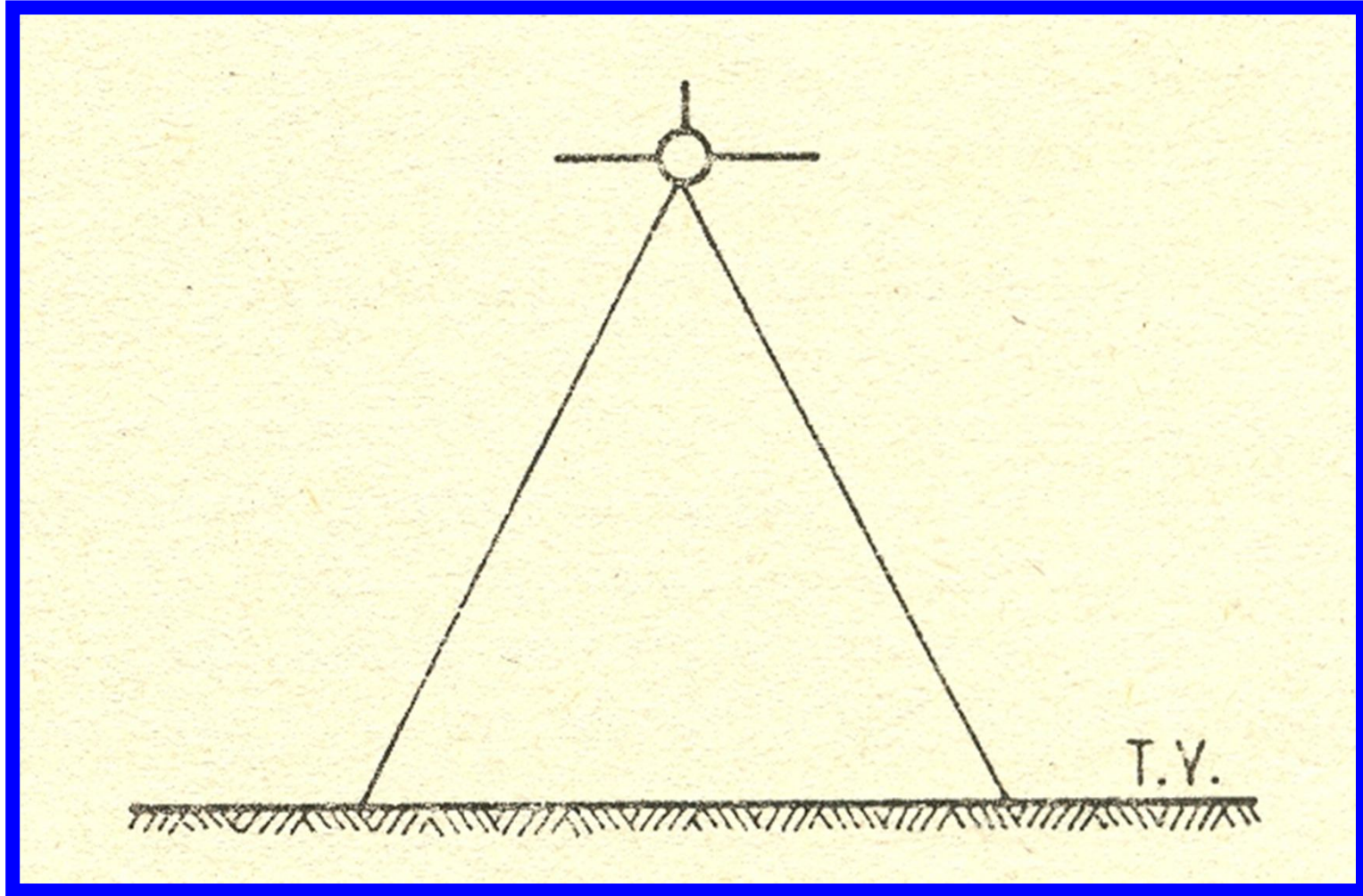
HAVA FOTOĞRAFLARI VE ÇEKİLİŞ ÖZELLİKLERİ

Hava Fotoğraflarının Türleri

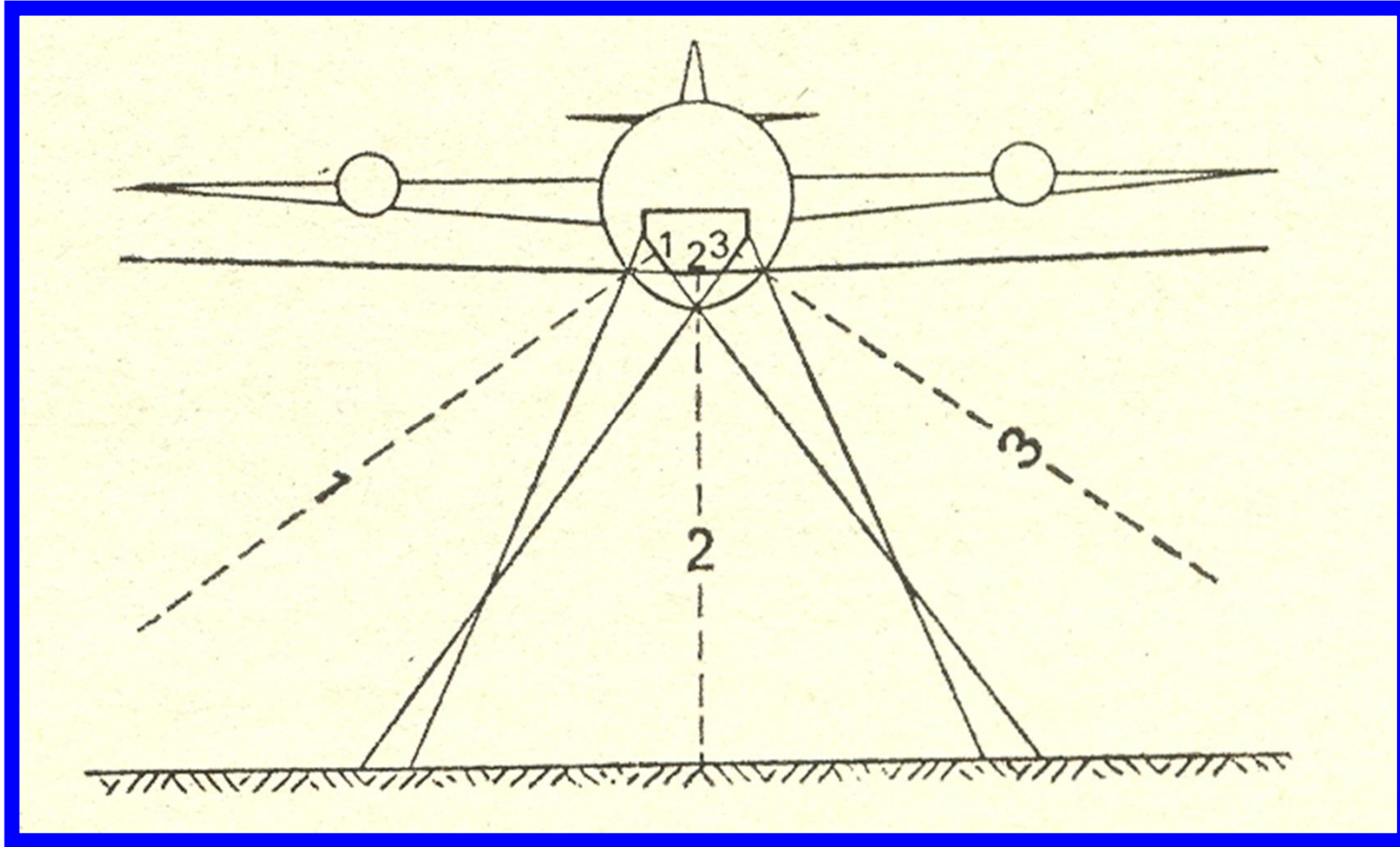
- 1. Eğik Fotolar**
- 2. Düşey Fotolar**
- 3. Trimetrogon Fotolar**



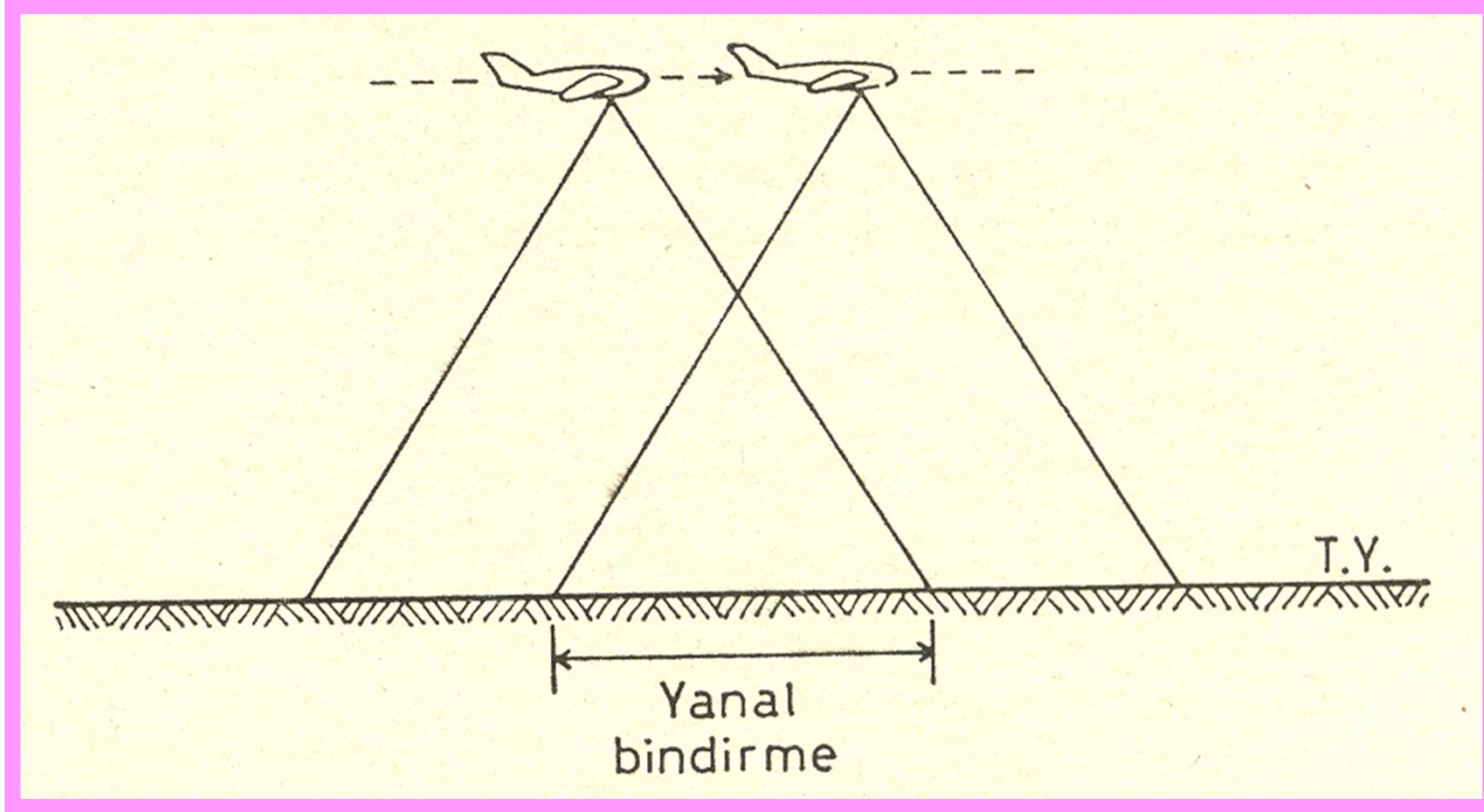
Eğik hava fotoğraflarının çekilişi



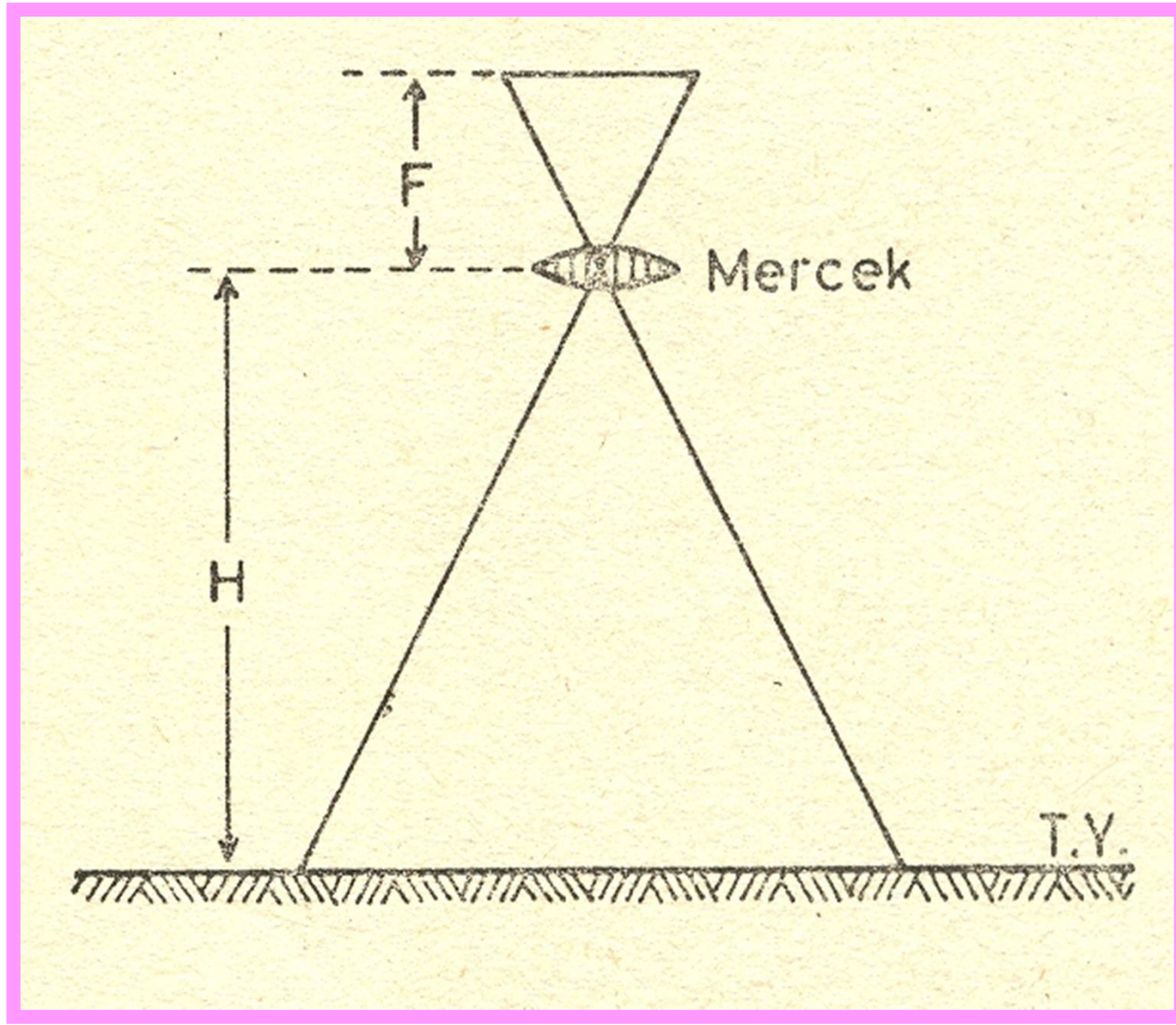
Düşey hava fotoğrafının çekilişi



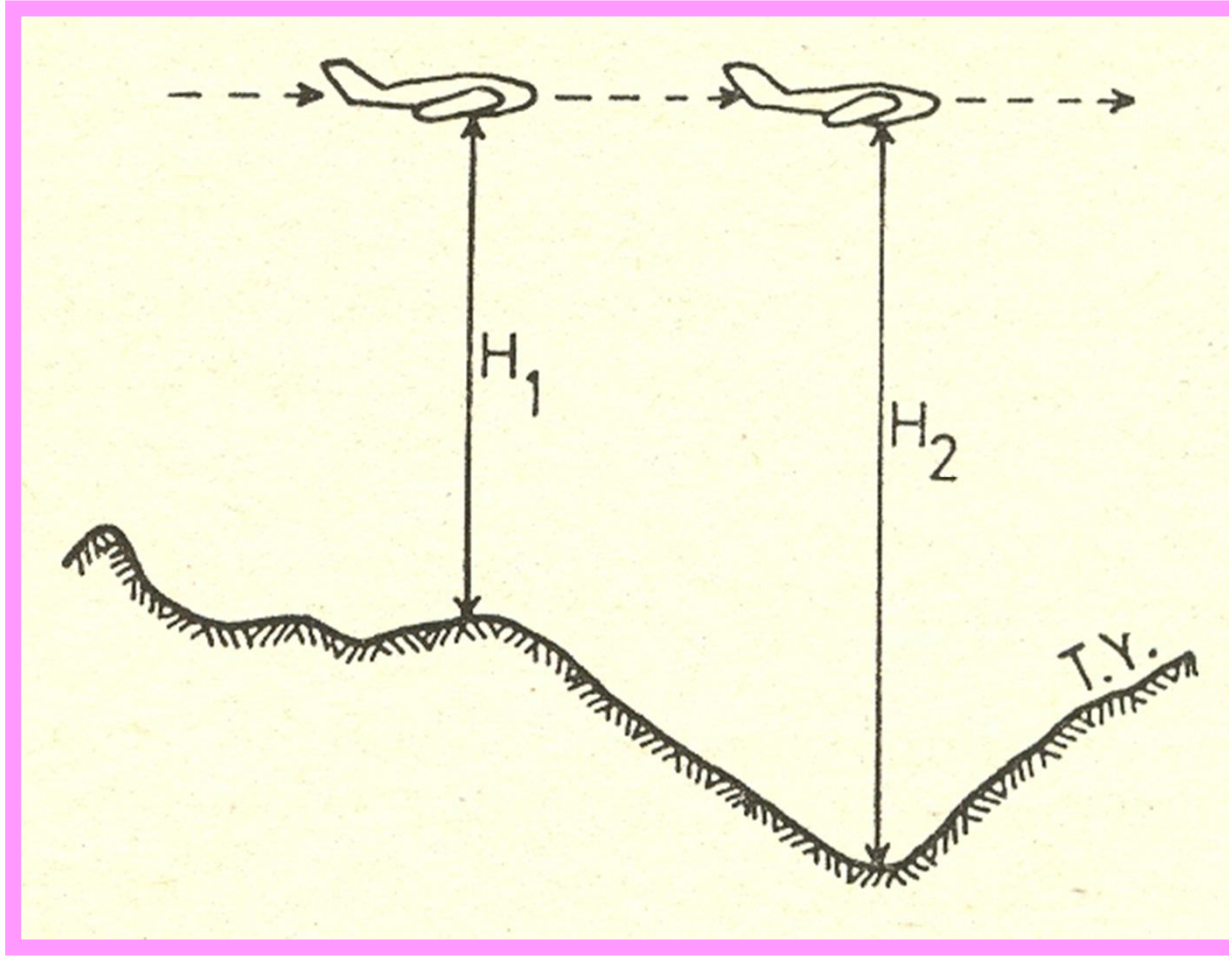
Trimetrogon hava fotoğrafinın çekilişi



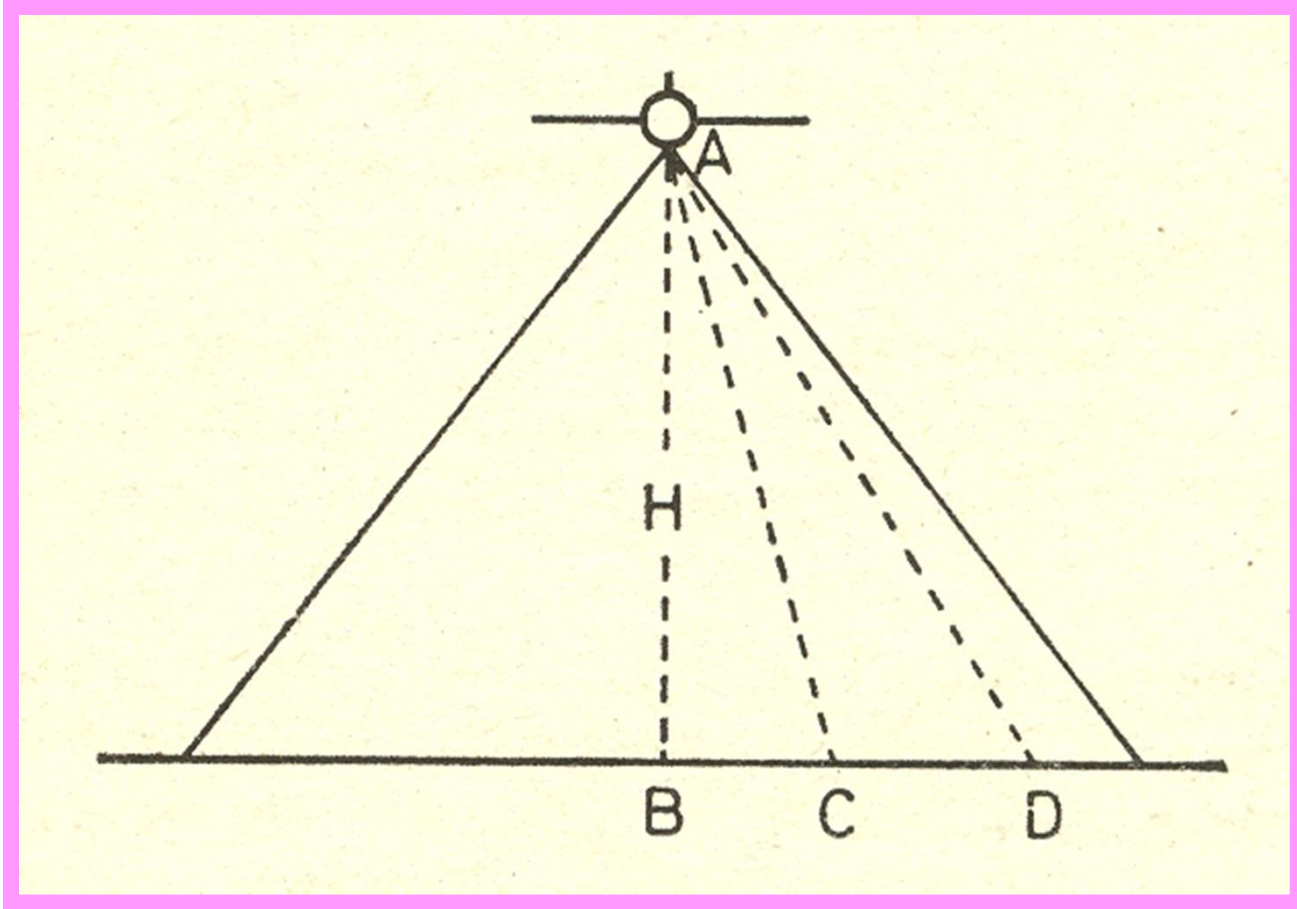
Yanal bindirme (T.Y. = Topoğrafya yüzeyi)



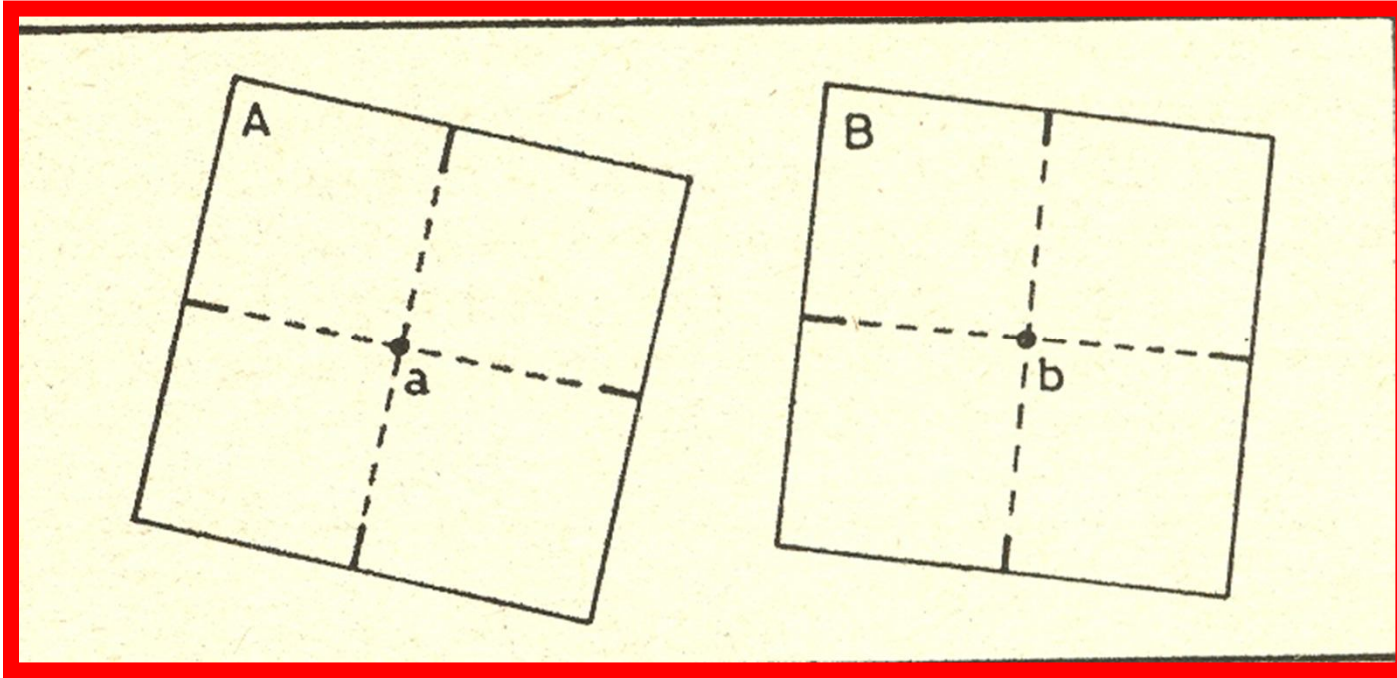
Hava fotoğraflarında ölçek



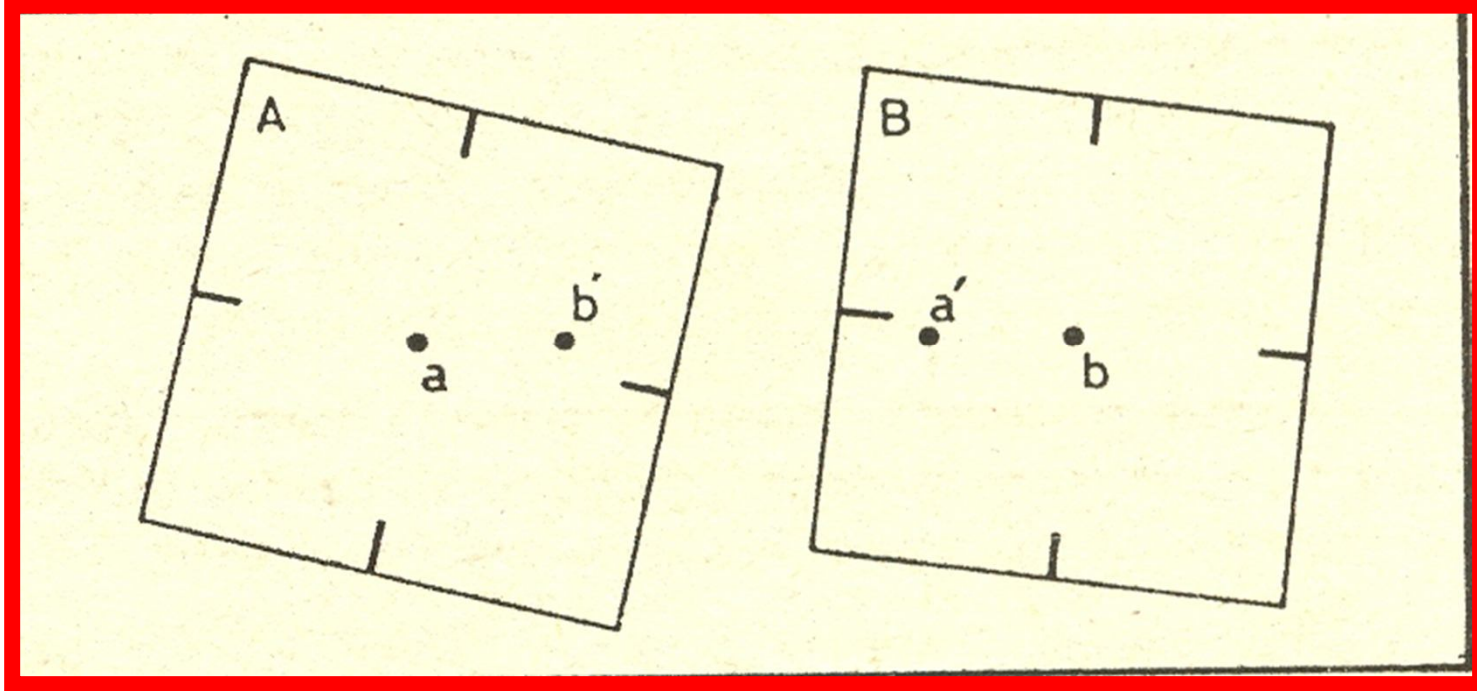
Hava fotoğraflarında ölçeğin topoğrafyaya bağlı değişmesi.



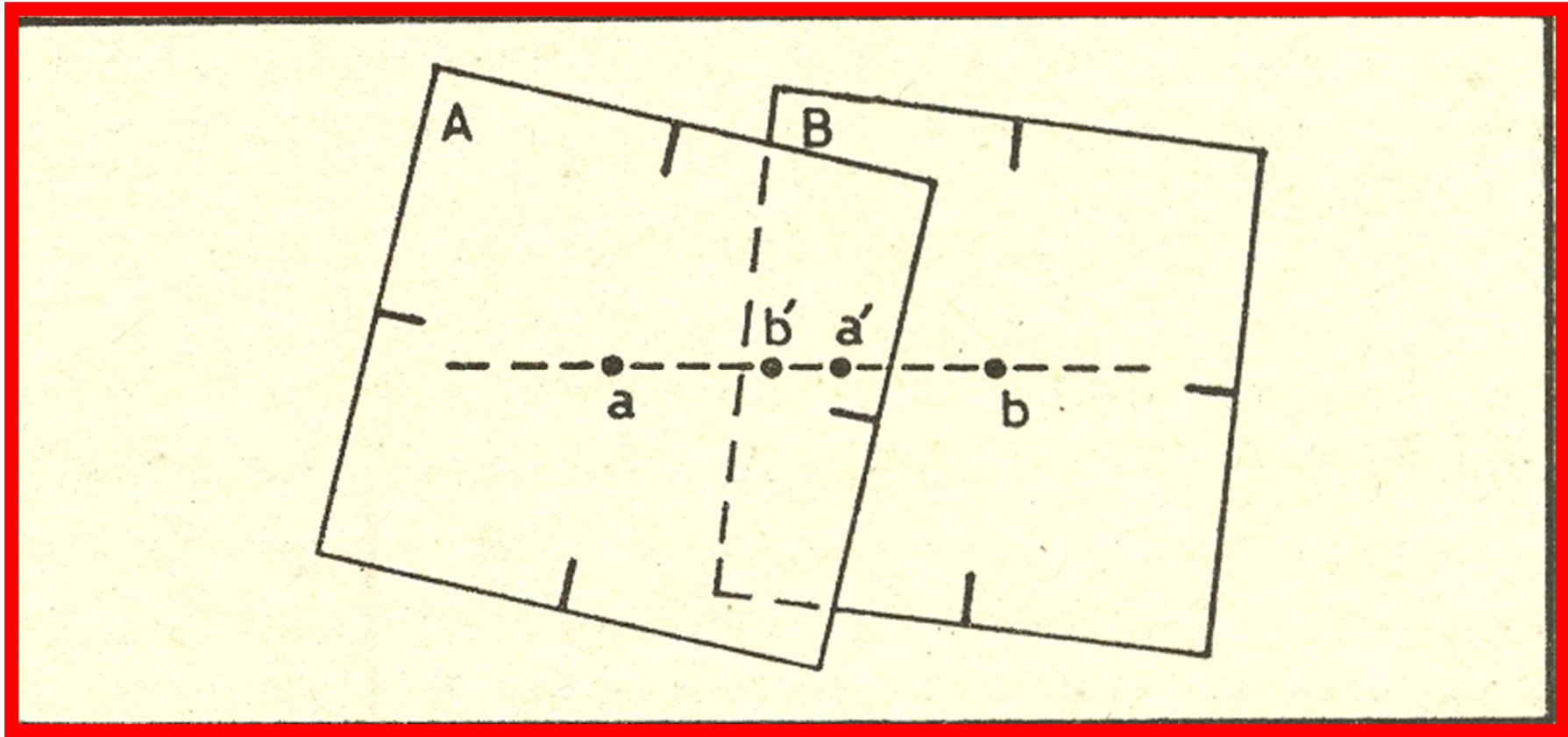
Hava fotoğraflarının kenarlara doğru değişmesi



Fotoğraf merkezlerinin bulunması



İki fotoğrafta merkez noktalarının işaretlenmesi



Merkezleri bir doğru üzerinde bulunacak şekilde fotoğrafların yerleştirilmesi

